



रामपुर नगरपालिका कार्यालय हार्दिक स्वागत गर्दछ



मिति:- २०७२/०५/१०

घनश्याम तिमिल्सिना
कार्यकारी अधिकृत

रामपुर नगरपालिका, रामपुरको



आ. ब. २०७१/७२

को

वार्षिक समिक्षा गोष्ठी

रामपुर नगरपालिकाको संक्षिप्त परिचय

साविक गाडाकोट, दर्छा, रामपुर, खालिवन र गेझा

गा.वि.स.मिलाएर

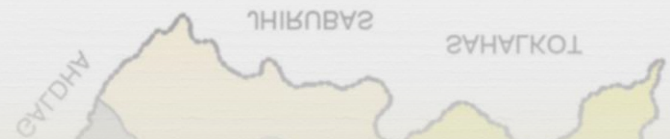
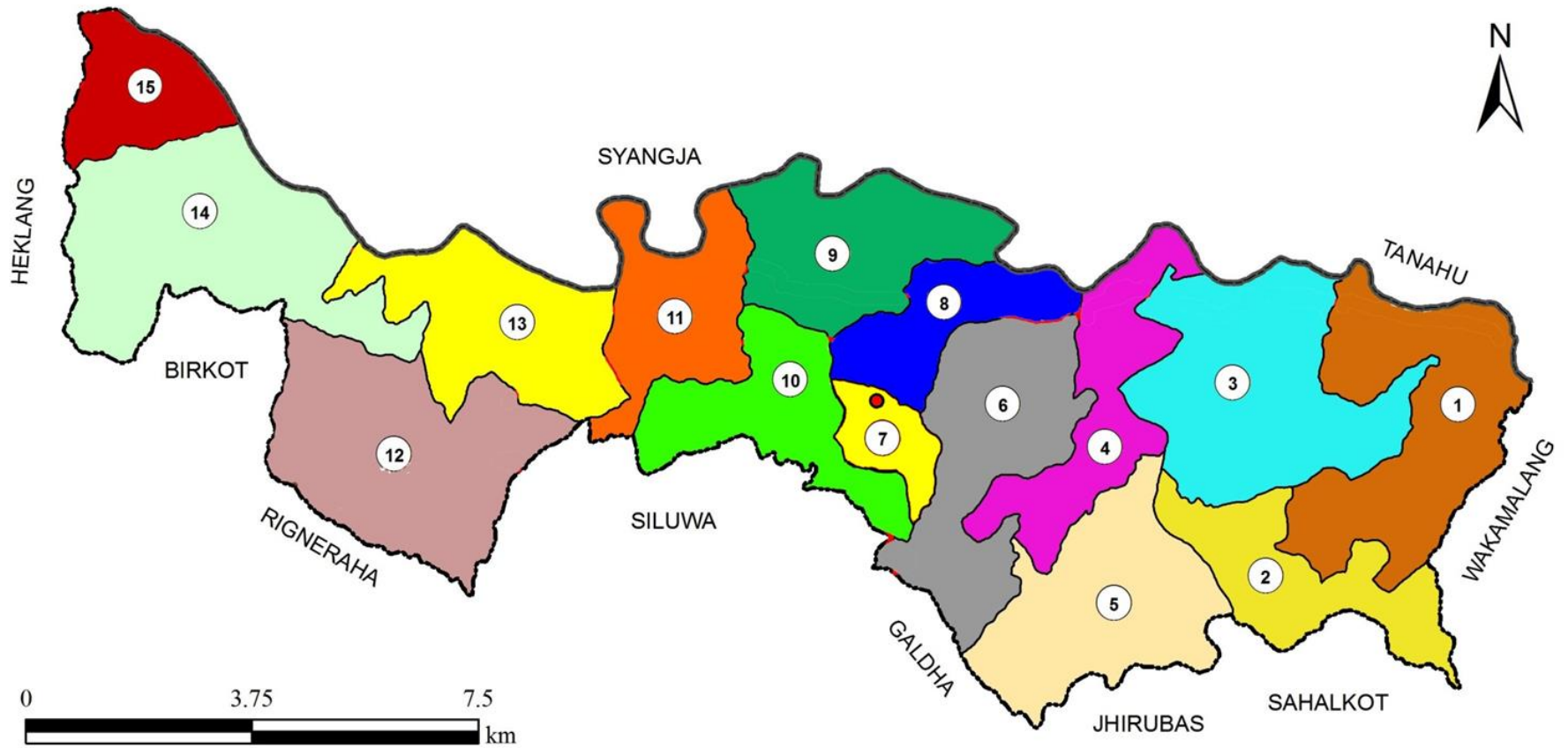
मिति २०७१।०१।२५ गते गठन भएको

र

मिति २०७१।०२।१७ गते विधिबत रुपमा कार्यालय

सन्चालन गरिएको हो।

रामपुर नगरपालिकाको वडागत भौगोलिक स्वरूप



विकास क्षेत्र:	पश्चिमान्चल
अन्चल:	लुम्बिनी
जिल्ला:	पाल्पा
निर्वाचन क्षेत्र नं.	१
क्षेत्रफल:	१२३.३ वर्ग कि.मि.
वडा संख्या:	१५
अवस्थिती:	२७ डिग्री ३३ मिनेट देखी २७ डिग्री ५३ मिनेट उत्तरी अक्षांश र ८३ डिग्री ४६ मिनेट देखी ८३ डिग्री ५४ मिनेट पूर्वि देशान्तर
उचाई:	समुन्द्री सतहबाट ३५० मिटर देखी १,१०० मिटर

सिमाना:

पूर्व - वाकामलाङ्ग,

पश्चिम - हेक्लाङ्ग, सिलुवा, विरकोट

उत्तरमा - काली गण्डकी नदी र

दक्षिण - सहलकोट, झिरुवास र गल्धा गा.वि.स.

नदी तथा खोला नाला:

काली गण्डकी, निस्दि खोला, बह खोला, तुरुन्दि
खोला, झम्मा खोला

जनसंख्या :

कुल जनसंख्या ३५,३९६

महिला १९,९५८, पुरुष १५,४३८

(२०६८ को जनगणना अनुसार)

जनघनत्व २८७ प्रति वर्ग कि.मि

कुल घरधूरी संख्या ८,१३२

मुख्य जातिय समुदाय :

बाहुन, क्षेत्री, मगर, गुरुङ्ग, नेवार, मुसलमान, दमाई, कामी, सार्की, ठकुरी, घर्ती, दराई, माझी, बोटे, बादी, खबास, चुनारा, विशकर्मा आदी ।

धर्म : हिन्दु, बौद्ध, इस्लाम, क्रिश्चियन आदी

शहरी पूर्वाधार :

सडक -

१ कालोपत्रे सडक	१३.५० कि. मी.
२ ग्राभेल सडक	१७.०० कि. मी.
३ कच्ची सडक	७३.०० कि. मी.
४ अन्य सडक (नयाँ ट्रयाक हरु)	२२.०० कि. मी.

खानेपानी : पाइपलाइन बाट ८० प्रतिशत
चापाकल/ईनार बाट २० प्रतिशत

बिद्युत : बुटवल पावर कम्पनी ८० प्रतिशत
माइक्रो हाइड्रो/सोलार २० प्रतिशत

संचार : टेलीफोन, मोबाइल
सामुदायिक रेडियो रामपुर -१
पाल्पा एफ.एम. -१
ईलाका हुलाक कार्यालय -१
केबुल प्रशारण -४

शैक्षिक संस्था : क्याम्पस-२,
उच्च मा.वि-८,
मा.वि-१२
नि.मा.वि-६
प्रा.वि-३२

स्वास्थ्य संस्था :

रामपुर अस्पताल-१
आयुर्बेद औषधालय-२
स्वास्थ्य चौकी-२
उप-स्वास्थ्य चौकी-२
कालिगण्डकी आँखा उपचार केन्द्र-१

जंगल क्षेत्र :

५२.९७ बर्ग की.मी. (४२.८९ प्रतिशत)

सुरक्षा :

ईलाका प्रहरी कार्यालय -१

अस्थाई प्रहरी चौकी, जल्गादी -१

अस्थाई प्रहरी चौकी, केलादी-१

नेपाली सेना सुरक्षा बेस क्याम्प -१

नगरपालिकाको बजेट सम्बन्धि विवरण :-

➤ गत आ. ब. ०७०/७१ को अन्तरिक आय
रु ५,२७,४२८.०० (जेष्ठ र असार)

➤ आ. ब. ०७१/७२ को अन्तरिक आय
को विवरण :-

१. कर, दस्तुर	रु ३८,२३,८६०.००
२. अन्य आय	रु ३,१२,१४०.००
३. जग्गा रजिस्ट्रेशन	रु १६,६०,६०१.००
<hr/>	
जम्मा	रु ५८,०६,६०१.००

आम्दानी खर्चको तुलनात्मक विवरण (आ. ब. ०७१/७२) :-

विवरण	अनुमानित बजेट	खुद आम्दानी	फरक रकम
रजिस्ट्रेशन दस्तुर	४०,००,०००.००	१६,७०,६०१.००	२३,२९,३९९.००
कर दस्तुर र अन्य आय	५२,९३,०००.००	४१,३६,०००.००	११,५७,०००.००
जम्मा	९२,९३,०००.००	५८,०६,६०१.००	३४,८६,३९९.००

नोट :- रजिस्ट्रेशन दस्तुर बापत रु १६,३८,००७.०० मालपोत कार्यालय रामपुर बाट २०७२ श्रावणमा प्राप्त भएको ।

आम्दानी खर्चको तुलनात्मक विवरण (आ. ब. ०७१/७२) :-

बार्षिक बजेट	विनियोजित बजेट (हजारमा)	निकास (हजारमा)	खर्च (हजारमा)	बाकी (हजारमा)
चालु खर्च	७३,९०.००	५४,९९६.१५४	६६,२८.६७६	७९.९७८
न. पा अनुदान	४,२२,५३.००	६,७०८.६५४	३२,३२३.३६४	९९,२९३.३६
अन्य	६०,३४.५	६०,३४.५	४,५८०.९४२	१,४५३.५५८
जम्मा	५४,९९६.१५४	५४९९६.१५४	४३५३२.९८२	११,४६३.१७२

बेरुजुको अवस्था



१) बेरुजुको लगत नभएको ।

सामाजिक सुरक्षा भत्ता

विवरण	संख्या	लगत कट्टि	वितरित रकम (रु हजारमा)	गएको पेशिक	फ्रिज रकम (रु हजारमा)
जेष्ठ नागरीक	१,४७५	९५	८६४०.५०	-	१२७.९
जेष्ठ नागरीक उपचार खर्च	१,२१५	-	२३८२.००	-	
एकल महिला	९२९	७६	५५७१.२५	-	
लोपोन्मुख	-	-	-	-	
अशक्त अपांड	३०	३	३००.६०	-	
बाल संरक्षण	३५४	७३	७४९.६०	-	
जम्मा	४००३	-	१७६४३.९५	-	

पञ्जिकरण अभिलेख

विवरण	दर्ता संख्या
जन्म दर्ता	१,३१४
विवाह दर्ता	४५०
बसाई सराई दर्ता	११६
सम्बन्ध विच्छेद	७
मुत्तू दर्ता	२८१

उजुरी गुनासो

विवरण	जम्मा संख्या	फर्छोयोट संख्या	बांकी
अ.दु.अ.आ.का उजुरीहरु	१	१	-
हेलो सरकारको उजुरीहरु	-	-	-
सतर्कता केन्द्रको उजुरीहरु	-	-	-
अन्य गुनासो\ उजुरीहरु	९	७	२
कुल जम्मा	१०	८	२

उजुरी फर्छोयोट प्रतिशत: ८०

भौतिक प्रगति

स.नं.	क्षेत्र	सुचक	ईकाई	गत आब २०७०-७१ सम्म सम्पन्न (परिमाण)	आ.ब २०७१- ७२ मा थप गरिएको (परिमाण)	निर्माणाधिन (परिमाण)	हाल सम्म लाभाम्वित जनसंख्या
१	सडक	माटे सडक	किमि		-		
		ग्राभेल	किमि		४.२२		१८७६
		कालो पत्रे	किमि		-		
		मर्मत सम्भार (आकस्मि क\ नियमित)	किमि		९१.४		१६,८४३
२	खानेपानी	खानेपानी योजना	संख्या				१३६८
३	सौचालय	पक्कि	संख्या		८७		५३५

सि.नं.	क्षेत्र	सुचक	ईकाई	गत आब २०७०-७१ सम्म सम्पन्न (परिमाण)	आ.ब २०७१-७२ मा थप गरिएको (परिमाण)	निर्माणाधिन (परिमाण)	हाल सम्म लाभाम्वित जनसंख्या
४	आवास	गाविस भवन	संख्या		-		-
		स्वास्थ्य चौकी	संख्या		१		५७९
		विध्यालय भवन	संख्या		४२		१८,७३२
		बर्थिङ्ग सेन्टर	संख्या		-		-
५	झोलुगेपुल		वटा		-		-
६	सडकपुल		वटा		-		-
७	विद्युतीकरण	विस्तार	कि.मी.		८.०		९०४

उल्लेखनिय / अनुकरणिय कार्यहरू

१. Land Field Site को लागि जग्गा खरिद ।

नेपाल सरकार
भूमिसुधार तथा व्यवस्था मन्त्रालय
भूमिसुधार तथा व्यवस्थापन विभाग
मालपोत कार्यालय, राप्ती नगरपालिका, राप्ती

50673

जग्गाधनी संकेत नम्बर

औंठाको घाप	
दायाँ	बायाँ

फोटो प्रमाणित गर्नेको दस्तखत

जग्गा धनीको नाम थर राप्ती नगरपालिका कार्यालय

ठेगाना राप्ती अंचल राप्ती जिल्ला इलाका

राप्ती नगरपालिका/गाउँ विकास समिति वडा नं.

जग्गाधनीको बाबु/पतिको नाम थर

बाजे/ससुराको नाम थर

नागरिकता नम्बर र मिति

नागरिकता प्रदान गर्ने कार्यालय

जग्गावालाको दस्तखत लेखात्मक

जग्गाधनी प्रमाण पत्र दिने कार्यालय

(कार्यालयको घाप)
राप्ती नगरपालिका, राप्ती

नेपाल
भूमिसुधार तथा
भूमिसुधार तथा
जग्गाधनी दर्ता

प्रमाण संकेत	जिल्ला	नगरपालिका गा.वि.स	वडा नं. र नक्सा नं.	सिट नं.	कित्ता नं.	विक्रय धर आवादी पति/पोखरी इत्यादी	जग्गाधनीको हक हिसा	सोहीको नाम धर वतन
११३३	राप्ती	राप्ती	१		११३	गाहबारी	१	१
११३३	१	१	१		११३	१	१	१

सरकार
व्यवस्था प्रशासन
व्यवस्थापन विभाग
प्रमाण पत्र
राप्ती नगरपालिका

जग्गाधनीको नाम राप्ती नगरपालिका कार्यालय

50674

किसिम वा वर्ग	क्षेत्रफल	मोड डेली नं. पाना नं.	कैफियत, ब्यहोरा	प्रमाणित गर्नेको दस्तखत
सि.पा. १७-७-३-२	१	३५५	०७१११११६	राप्ती नगरपालिका कार्यालय
१	१-०-०-०	२३९९३	१	राप्ती नगरपालिका कार्यालय

जग्गा खरिद विवरण

क्षेत्रफल :- २५- ७ ३-२

बजेट रु. :- ११,९८,१३२.००

स्थान:- रा. न. पा. -६, गाहबारी

Land Field Site को लागि खरिद गरिएको जग्गा



२. Land Field Site को लागि पहुचमार्गको निर्माण




निर्माण अगाडी



निर्माण पछाडी

३. सूचना प्राविधिको अधिकतम प्रयोगगरि सेवा प्रदान गरिएको



४. Website संचालन सुचारु गरिएको (www.rampurmun.gov.np)

English नेपाली



नेपाल सरकार
रामपुर नगरपालिकाको कार्यालय



गृहपृष्ठ परिचय ▼ कार्यक्रम तथा परियोजना ▼ प्रतिवेदन ▼ विधुतीय शुसासन सेवा ▼ सूचना तथा जानकारी ▼ ग्यालरी सम्पर्क



सिद्धबाबा मन्दिर, रामपुर वार्ड १३

[Previous](#) [Pause](#) [Next](#)

सूचना तथा समाचार

- सूची दर्ता गर्ने सम्बन्धि सूचना
२०७२/४/१४/
सूची दर्ता गर्ने सम्बन्धि सूचना
२०७२/४/१४/ Notice for Listing of
firms 2072/73
- वेबसाइट संचालन सम्बन्धमा

पदाधिकारी



घनश्याम तिमिल्सिना
कार्यकारी अधिकृत
rampurmunicipality@gmail.com
+977 9851084744

रामपुर नगरपालिकाको संक्षिप्त परिचय

रामपुर नगरपालिका नेपाल सरकारले २०७१ बैशाख २५ गते घोषणा गरेको ७२ नगरपालिका मध्येको एक विविध सम्भावना रहेको र भौगोलिक हिसावले ठूलो नगरपालिका हो । राजनैतिक विभाजनका हिसावले पश्चिमाञ्चल विकास क्षेत्र, लुम्बिनी अञ्चल पाल्पा जिल्ला अन्तर्गत पूर्व पाल्पामा अवस्थित रामपुर नगरपालिकाको विस्तृत परिचय यहाँ उपलब्ध रहेको छ । रामपुर नगरपालिकाको क्षेत्रफल २०७१ वर्ग किलोमिटर रहेको छ । रामपुर नगरपालिकाको क्षेत्रफल २०७१ वर्ग किलोमिटर रहेको छ । रामपुर नगरपालिकाको क्षेत्रफल २०७१ वर्ग किलोमिटर रहेको छ ।


५. सौर्य उर्जाको प्रयोगमा ल्याएको



६. नगर बसपार्क संचालन गरिएको



प्रमुख समस्याहरू र समाधानका लागि गरेका प्रयासहरू

- आन्तरिक श्रोत पर्याप्त नहुनु ।
- साना र टुक्रे योजना धेरै हुनु । 
- फ़होर मैलालाई ब्यबस्थित गर्न नसकिएको ।
- सवारीसाधनको लागि उचित ब्यबथापन गर्न नसकिएको ।
- नगर भित्र रहेका सडकहरूलाई नियमित रूपमा संचालन गर्न नसकिएको ।
- वडा कार्यालय बाट सेवा सुरु गर्न नसकिएको ।
- सार्वजनिक जग्गा अतिक्रमणलाई नियन्त्रण गर्न कठिनाई परेको।
- स्वच्छ पशु बधशालाको अभाव रहेको।

मन्त्रालयसंग राखेका अपेक्षाहरू

- नगरपालिकाको भवन निर्माणको लागि जग्गा प्राप्ति गर्ने सम्बन्धी कर्तबिधिको सरलीकरण ।

Performance Contract को Self Assessment

सम्पन्न गरेका कार्यहरु	चालु अवस्थामा रहेका कार्यहरु	गर्न नसकिएको कार्यहरु
वडा नागरिक मन्चको विस्तार	राष्ट्रिय भवन संहिता	भू-उपयोग योजना
पेशकी बेरुजु	खुल्ला क्षेत्र घोषणा	Land Polling कार्यक्रम
नगर यातायात गुरुयोजना	सडक मापदण्ड निर्धारण	बाताबरण मैत्री स्थानीय शासन
इन्टरनेट प्रयोग	टोल सुधार समिति नागरिक सचेतना केन्द्रको गठन तथा विस्तार	Retrofitting योजना
सामाजिक सुरक्षा भत्ता वितरण	राजस्व परिचालन	दमकलको ब्यबस्था
भ्रस्टाचारमा शुन्य सहनशील नगरपालिकाको घोसणा	प्रोदभावी लेखा प्रणाली	पशु बधशाला
	E Bidding Sumbission	सडक बत्तीको व्यवस्थापन

Performance Contract को Self Assessment

सम्पन्न गरेका कार्यहरु	चालु अवस्थामा रहेका कार्यहरु	गर्न नसकिएको कार्यहरु
नगरको समग्र नगर विकास योजना निर्माण	खुल्ला दिशा मुक्त क्षेत्र घोसणा	नगरपालिकाको न्युनतम शर्तको कार्यान्वयन
	सडक विस्तार	इ सबमिशन कार्यान्वयन
		नगरपालिकाको कार्यसम्पादन मापनको कार्यान्वयन
		शहरी स्वास्थ्य क्लिनिक वा योगा /ध्यान केन्द्र संचालन
		छाडा पशु चौपाया नियन्त्रण
		बोटानिकल गार्डेन वा सार्वजनिक पार्क स्थापना

Performance Contract को Self Assessment

सम्पन्न गरेका कार्यहरु	चालु अवस्थामा रहेका कार्यहरु	गर्न नसकिएको कार्यहरु
		सार्वजनिक जग्गाको संरक्षण
		समुदयक बिधालयमा लैंगिक मैत्री शौचालय
		बाताबरण मैत्री कार्यालयको सुचकको कार्यान्वयन
		भवन अचार सहिताको तालिम
		Cost Effective Housing को तालिम र Certification
		बालश्रममा निषेध

Performance Contract को Self Assessment

सम्पन्न गरेका कार्यहरु	चालु अवस्थामा रहेका कार्यहरु	गर्न नसकिएको कार्यहरु
		सरसफाई सप्ताह संचालन
		फोहोरमैला एन र नियम कार्यान्वयनमा आएको
		Town Hall निर्माण
		View Tower/रंगशाला निर्माण
		भगिनी सम्बन्ध कायम
		एतिहासिक स्थलको संरक्षण र उयोग
		City Civil Code सन्चालन

Performance Contract को Self Assessment

सम्पन्न गरेका कार्यहरु	चालु अवस्थामा रहेका कार्यहरु	गर्न नसकिएको कार्यहरु
		बालमैत्री स्थानीय शासन
		एक बस्तु एक नगरको अवधारणा कार्यान्वयन
		Center of Excellence
		कर्मचारी कार्य सम्पादन सम्झौता
		बिकास निर्माण सामग्रीको गुणस्तरको मापदण्ड
		मेट्रिक सिस्टम कार्यान्वयन

Self Assessment (%): २०.९६

विकासका केही झलकहरू

गईटार बरायाटार सडक ग्रावेल योजना ।



23 06 2015

रामटार बर्दले रामपुर सडक ग्रावेल योजना |



सडक ग्रावेल योजनाहरु ।



01 07 2015



30 06 2015



05 04 2015



13 04 2015

नया सडक निर्माण योजनाहरु ।



21 05 2015



21 03 2015



05 04 2015

वडा न. ९,१०,११,१५ मा कल्भट निर्माण योजनाहरु |



वडा न. ४,९,१० मा प्रतिकूलय निर्माण योजनाहरु |



वडा न. १३ मा ढुंगाना गाउँ खानेपानी मर्मत योजना ।



मर्मत अगाडी



मर्मत पछाडी

वडा न. १४ मा घाट कुलो मर्मत योजना ।



03 06 2015

वडा न. १४ मा नव जागृति प्रा. वि.को
कम्पाउन्ड निर्माण योजना ।



वडा न. १३ मा देवी स्थान प्रा. वि.को
कम्पाउन्ड निर्माण योजना ।



वडा न. १४ मा भानुभक्त उच्च मा. वि. को कम्पाउन्ड निर्माण योजना ।



वडा न. १ मा बेलघारी नागरिक सचेतना केन्द्र को भवन निर्माण योजना ।



02 06 2015

वडा न. ५ मा ओईरे घाट सामुदायिक भवन मर्मत योजना ।



28 05 2015

वडा न. ६ मा कब्रस्थान तारबारले घेर्ने योजना ।



11 06 2015

रामपुर अर्यभञ्ज्यंग सडक खण्डमा खसेको पहिरो हटाउदै ।



06 07 2015

नगर स्तरिय अनुगमन समितिले योजनाहरुको अबलोकन गर्दाका झलक हरु ।



09 06 2015

09 06 2015

अन्य केही झलकहरु

नगरपालिका बाट खरिद गरिएका सवारी साधन जीप , ट्रीपर र मोटर साईकल



नगरपालिका बाट भूकम्पबाट क्षति भएका घर हरुको अबलोकनका केहि झलकहरु



सुशासन र पारदर्शिता संबन्धी सूचकहरु

सूचकहरु	सूचसूचक पुरा भएका गाविस संख्या	सूचक पुरा गर्ने नगरपालिका संख्या	सूचक पुरा गर्ने जिविस
१. गुनासा सुन्ने अधिकारी तोकिएको (नगरपालिका र जिविसको सूचना अधिकारीको नाम समेत)		बासुदेव ढकाल Email:- rampurnews@ yahoo.com	
२. साजनिक सुनुवाई गरेको संख्या		१	
३. सामाजिक परीक्षण गरे/नगरेको		-	
४. सार्वजनिक परीक्षण गरेको योजना संख्या:		२५	



रामपुर नगरपालिका



आ. ब. २०७१/७२
को बार्षिक समिक्षा गोष्ठी

कृपया थप केहि
जिज्ञासा / सुझाब भए



रामपुर नगरपालिका



आ. ब. २०७१/७२
को वार्षिक समिक्षा गोष्ठी

शुधन्यवाद